



# Zonenplan Siedlung Mutation "Uferschutzzone"

## Situationsplan 1 : 1'000

Exemplar **Beschlussfassung** Inventar Nr. ....

Beschluss des Gemeinderates: .....  
 Beschluss der Gemeindeversammlung: .....  
 Referendumsfrist: .....  
 Abstimmung: .....  
 Publikation der Planaufgabe im Amtsblatt: Nr. .... vom .....  
 Planaufgabe: .....  
 Namens des Gemeinderates .....  
 Die Präsidentin: Die Gemeindeverwalterin: .....

Verena Scherrer-Nef Maja Scherrer

Vom Regierungsrat des Kantons Basel-Landschaft genehmigt  
 mit Beschluss Nr. .... vom .....  
 Publikation des Regierungsratsbeschlusses  
 im Amtsblatt Nr. .... vom .....

Die Landschaftsreberin:

Elisabeth Heer Dietrich



rev.	Datum	Projekt	Gez.	Geprüft	Freigabe
a	21.03.2022	EB	DO	EB	
b	18.04.2023	EB	DO	EB	
c	15.05.2023	EB	NK	EB	
d	25.10.2023	EB	TW	EB	

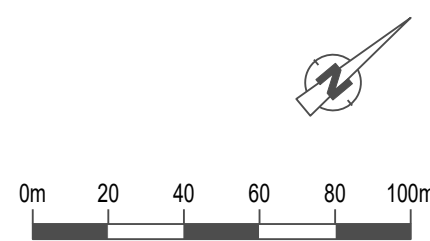
### Legende

#### Verbindlicher Planinhalt

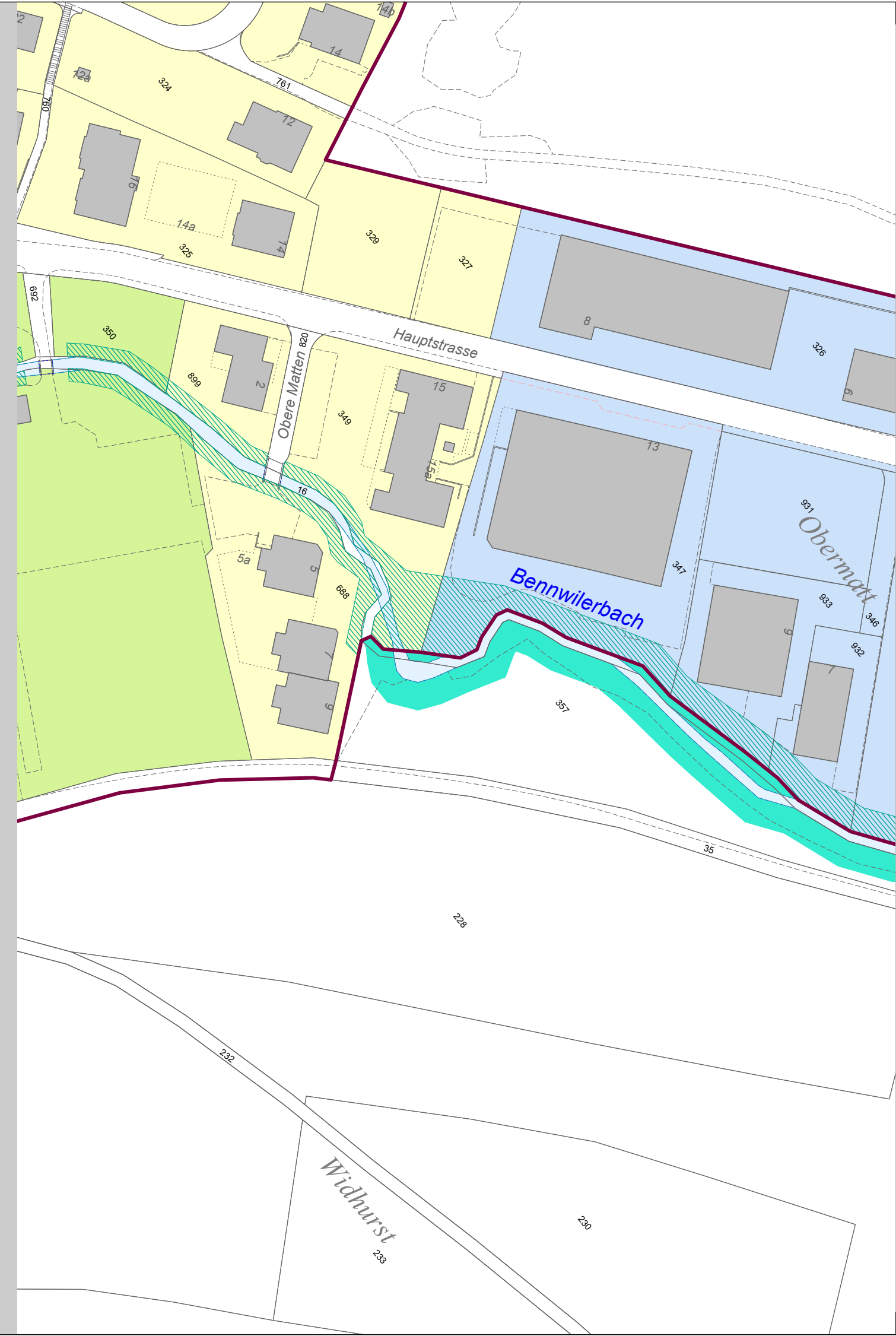
- Neu: Wohn- / Geschäftszone WG2  
Bisher: Gewässer
- Neu: Gewässer  
Bisher: Wohn- / Geschäftszone WG2
- Neue Uferschutzzone (Überlagernd)
- Aufzuhebende Uferschutzzone (Überlagernd)

#### Orientierender Planinhalt

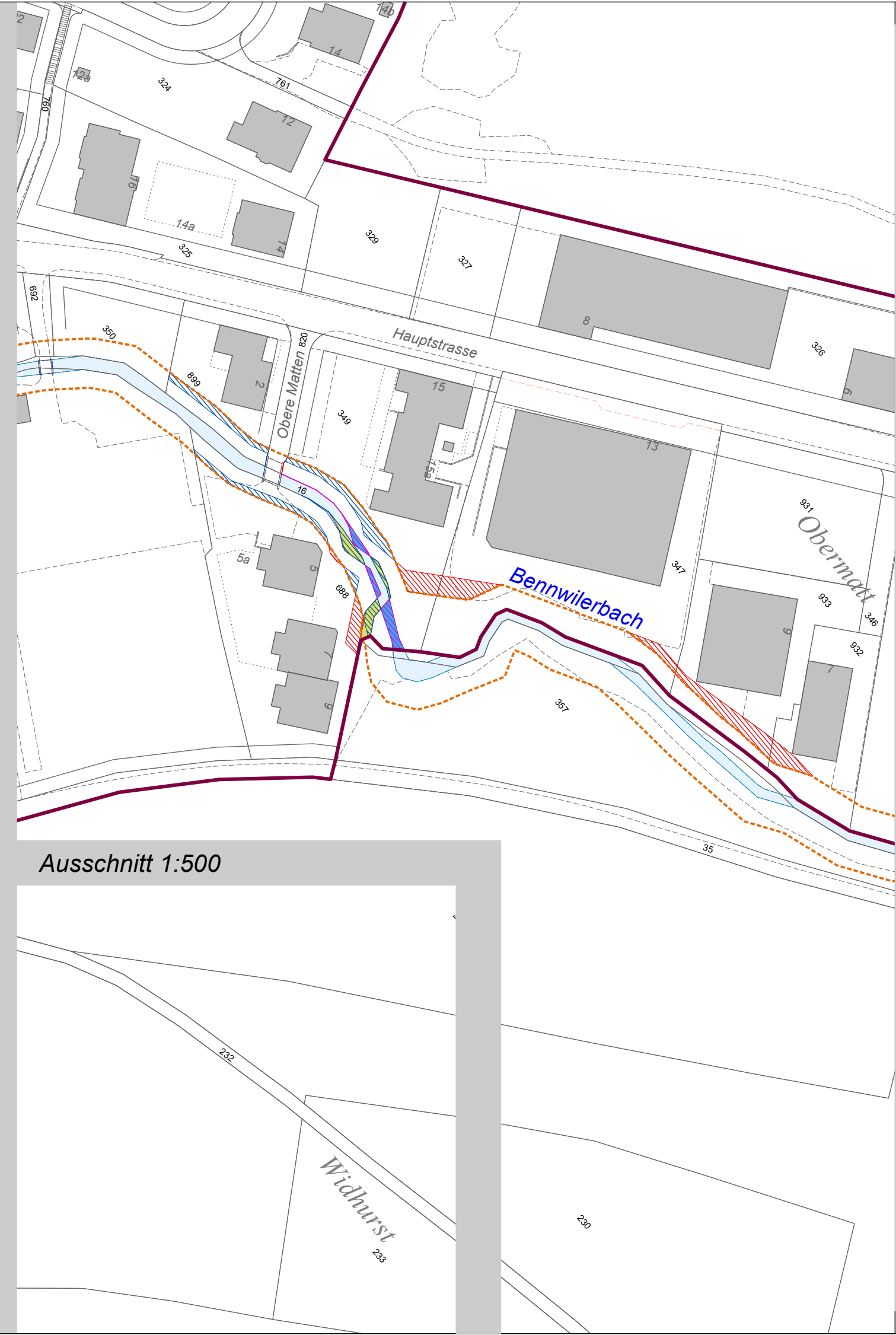
- Perimeter Zonenplan Siedlung
- Zone für öffentliche Werke und Anlagen
- Gewerbezone G1
- Wohn- / Geschäftszone WG2
- Aufzuhebende Uferschutzzone innerhalb Gewässer (Überlagernd)
- Uferschutzzone (Überlagernd)
- Uferschutzzone (Grundzone)
- Gewässerraum gemäss Mutation "Gewässerraum"
- Gewässer offen



### rechtskräftiger Zonenplan Siedlung



### Mutation Zonenplan Siedlung



Ausschnitt 1:500

### Zonenplan Siedlung nach Mutation

